





Fernwirkung




mit einer Anlagenhöhe bis zu ca. 250 m

-  Geltungsbereich 66. Änd. Flächennutzungsplan
-  Radius um 66. Änd. Flächennutzungsplan (3 km, 5 km, 7,5 km und 10 km)
-  Erheblich beeinträchtigter Wirkraum 15-fache Anlagenhöhe
-  Abgrenzung Windvorranggebiet (RROP)

Sichtwahrscheinlichkeiten

-  gering
-  mittel
-  hoch

Vorhandene Beeinträchtigungen

-  Freileitung
-  vorhandene Windenergieanlagen
-  vorbelasteter Raum vorhandene WEA (15-fache Anlagenhöhe)

Landschaftsbild

zur 66. Änderung des Flächennutzungsplanes "Windpark Bartelsdorf"
Gemeinde Scheeßel - Landkreis Rotenburg (Wümme)

Auftraggeber:



Auftragnehmer:

PGN ARCHITEKTEN
STADTPLANER
INGENIEURE

Maßstab:
1 : 55.000

Stand:
05/2019

gez:
cge

Anlage:
2

